

Форма Ходатайства о предоставлении Государственной услуги

Ходатайство об установлении публичного сервитута																	
1	Администрация Талдомского городского округа Московской области (наименование органа, принимающего решение об установлении публичного сервитута)																
2	Сведения о лице, представившем ходатайство об установлении публичного сервитута (далее - заявитель):																
2.1	<table border="1" style="width: 100%; border-collapse: collapse;"> <tr> <td style="width: 50%;">Полное наименование (с указанием организационно-правовой формой)</td> <td>ОБЩЕСТВО С ОГРАНИЧЕННОЙ ОТВЕТСТВЕННОСТЬЮ Проектное Бюро "ПРОМЭКОВОД"</td> </tr> <tr> <td>2.2 Сокращенное наименование</td> <td>ООО ПБ "ПРОМЭКОВОД"</td> </tr> <tr> <td>2.3 Организационно-правовая форма</td> <td>Общество с ограниченной ответственностью</td> </tr> <tr> <td>2.4 Почтовый адрес (индекс, субъект Российской Федерации, населенный пункт, улица, дом)</td> <td>127051, г. Москва, Цветной бульвар, д. 30, стр. 1, оф. 306</td> </tr> <tr> <td>2.5 Фактический адрес (индекс, субъект Российской Федерации, населенный пункт, улица, дом)</td> <td>Российская Федерация Москва г. г. Москва ул. Бакунинская 69 1 134</td> </tr> <tr> <td>2.6 Адрес электронной почты</td> <td>info@promecovod.ru</td> </tr> <tr> <td>2.7 ОГРН</td> <td>1117746518911</td> </tr> <tr> <td>2.8 ИНН</td> <td>7705954400</td> </tr> </table>	Полное наименование (с указанием организационно-правовой формой)	ОБЩЕСТВО С ОГРАНИЧЕННОЙ ОТВЕТСТВЕННОСТЬЮ Проектное Бюро "ПРОМЭКОВОД"	2.2 Сокращенное наименование	ООО ПБ "ПРОМЭКОВОД"	2.3 Организационно-правовая форма	Общество с ограниченной ответственностью	2.4 Почтовый адрес (индекс, субъект Российской Федерации, населенный пункт, улица, дом)	127051, г. Москва, Цветной бульвар, д. 30, стр. 1, оф. 306	2.5 Фактический адрес (индекс, субъект Российской Федерации, населенный пункт, улица, дом)	Российская Федерация Москва г. г. Москва ул. Бакунинская 69 1 134	2.6 Адрес электронной почты	info@promecovod.ru	2.7 ОГРН	1117746518911	2.8 ИНН	7705954400
Полное наименование (с указанием организационно-правовой формой)	ОБЩЕСТВО С ОГРАНИЧЕННОЙ ОТВЕТСТВЕННОСТЬЮ Проектное Бюро "ПРОМЭКОВОД"																
2.2 Сокращенное наименование	ООО ПБ "ПРОМЭКОВОД"																
2.3 Организационно-правовая форма	Общество с ограниченной ответственностью																
2.4 Почтовый адрес (индекс, субъект Российской Федерации, населенный пункт, улица, дом)	127051, г. Москва, Цветной бульвар, д. 30, стр. 1, оф. 306																
2.5 Фактический адрес (индекс, субъект Российской Федерации, населенный пункт, улица, дом)	Российская Федерация Москва г. г. Москва ул. Бакунинская 69 1 134																
2.6 Адрес электронной почты	info@promecovod.ru																
2.7 ОГРН	1117746518911																
2.8 ИНН	7705954400																
3	Сведения о представителе заявителя:																
3.1	<table border="1" style="width: 100%; border-collapse: collapse;"> <tr> <td style="width: 50%;">Фамилия</td> <td>Ворошилова</td> </tr> <tr> <td>Имя</td> <td>Анна</td> </tr> <tr> <td>Отчество (при наличии)</td> <td>Андреевна</td> </tr> </table>	Фамилия	Ворошилова	Имя	Анна	Отчество (при наличии)	Андреевна										
Фамилия	Ворошилова																
Имя	Анна																
Отчество (при наличии)	Андреевна																
3.2	Адрес электронной почты av@promecovod.ru																
3.3	Телефон +7-910-434-4786																
3.4	Наименование и реквизиты документа, подтверждающего полномочия представителя заявителя Доверенность №5 от 25.09.2023 г																
4	Прошу установить публичный сервитут в отношении земель и (или) земельного(ых) участка(ов) в целях (указываются цели, предусмотренные статьей 39.37 Земельного кодекса Российской Федерации или статьей 3.6 Федерального закона от 25 октября 2001 г. № 137-ФЗ "О введении в действие Земельного кодекса Российской Федерации"): <u>строительства, реконструкции, эксплуатации, капитального ремонта инженерных сооружений местного значения, либо необходимых для технологического присоединения к сетям инженерно-технического обеспечения, а также сооружений, которые переносятся в связи с изъятием земельных участков</u>																
5	Испрашиваемый срок публичного сервитута <u>36</u> (мес.)																
6	Срок, в течение которого использование земельного участка (его части) и (или) расположенного на нем объекта недвижимости в соответствии с их разрешенным использованием будет в соответствии с подпунктом 4 пункта 1 статьи 39.41 Земельного кодекса Российской Федерации невозможно или существенно затруднено в связи с осуществлением деятельности, для обеспечения которой устанавливается публичный сервитут (при возникновении таких обстоятельств) <u>3</u> (мес.)																
7	Обоснование необходимости установления публичного сервитута <u>Обоснование необходимости установления публичного сервитута ООО ПБ «Промэковод» выполняет</u>																

	<u>обязательства по контракту № 0848300060623000282 от 10.07.2023</u> <u>Выполнение инженерных изысканий, подготовку проектной документации, разработку рабочей документации: "Реконструкция очистных сооружений производительностью 12 000 м³/сут., главной насосной станции и подводящего напорного коллектора, расположенных по адресу: Московская область, г. Талдом, ул. Загородная" (далее - Контракт), заключенного на основании Государственной программы.</u>	
8	Сведения о правообладателе инженерного сооружения, которое переносится в связи с изъятием земельного участка для государственных или муниципальных нужд в случае, если заявитель не является собственником указанного инженерного сооружения (в данном случае указываются сведения в объеме, предусмотренном пунктом 2 настоящей Формы) (заполняется в случае, если ходатайство об установлении публичного сервитута подается с целью установления сервитута в целях реконструкции инженерного сооружения, которое переносится в связи с изъятием такого земельного участка для государственных или муниципальных нужд)	
9	Кадастровые номера земельных участков (при их наличии), в отношении которых подано ходатайство об установлении публичного сервитута, адреса или иное описание местоположения таких земельных участков	50:01:0000000:12180
10	Вид права, на котором инженерное сооружение принадлежит заявителю (если подано ходатайство об установлении публичного сервитута в целях реконструкции или эксплуатации инженерного сооружения)	
11	Сведения о способах представления результатов рассмотрения ходатайства:	
	в виде электронного документа, который направляется уполномоченным органом заявителю посредством направления в личный кабинет на РПГУ	_____ да _____ (да/нет)
	в виде бумажного документа, при обращении в МФЦ	_____ да _____ (да/нет)
12	Документы, прилагаемые к ходатайству:	
13	Подтверждаю согласие на обработку персональных данных (сбор, систематизацию, накопление, хранение, уточнение (обновление, изменение), использование, распространение (в том числе передачу), обезличивание, блокирование, уничтожение персональных данных, а также иных действий, необходимых для обработки персональных данных в соответствии с законодательством Российской Федерации), в том числе в автоматизированном режиме	
14	Подтверждаю, что сведения, указанные в настоящем ходатайстве, на дату представления ходатайства достоверны; документы (копии документов) и содержащиеся в них сведения соответствуют требованиям, установленным статьей 39.41 Земельного кодекса Российской Федерации	
15	Подпись:	Дата:
	 Ворошилова А.А. (подпись) (инициалы, фамилия)	24.10.2023

Схема расположения границ публичного сервитута на кадастровом плане территории.

М 1:500





Объект: Линейные сооружения канализации (в том числе ливневой) и водоотведения, для размещения которых не требуется разрешения на строительство (линейное сооружение - сеть напорной канализации).

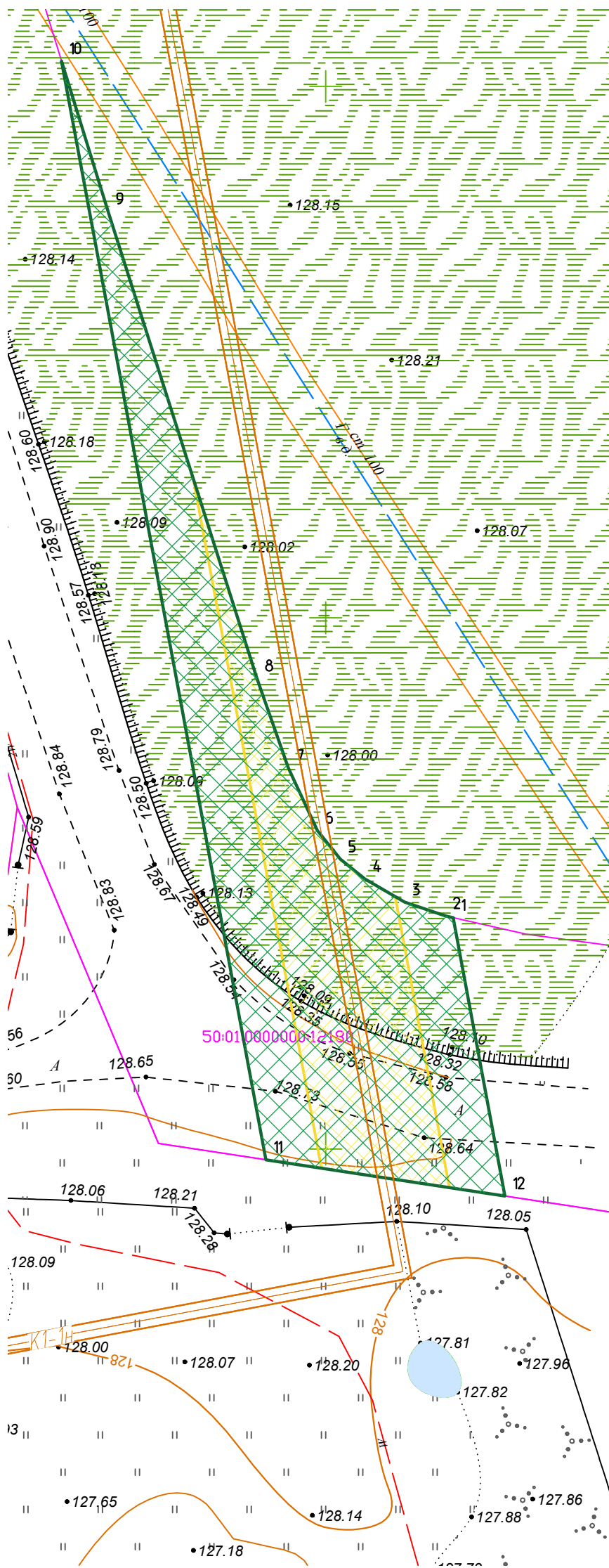
Местоположение/кадастровый номер Московская область, р-н Талдомский,
кн: 50:01:0000000:12180

Площадь земельного участка: 999,16м²

Категория земель: Земли промышленности, энергетики, транспорта, связи, радиовещания, телевидения, информатики, земли для обеспечения космической деятельности, земли обороны

Вид разрешенного использования: Строительство, реконструкция, эксплуатация линейных объектов

-  - охранный зона канализации (по 5 м в каждую сторону);
-  - зона под размещение проектируемой сети напорной;
-  К1-1Н - проектируемая канализационная сеть (напорная) подачи исходных сточных вод от ГКН.
-  - границы кадастровых участков;



Примечание:

1. Система координат МСК-50.
2. Система высот Балтийская 1977г.

Общая площадь: 999.16 кв.м

Номер точки	Координаты из выписки		Дирекционный угол	Расстояние	Угол при точке	Примерные GPS-координаты	
	X	Y				Широта	Долгота
1	576521.77	2191211.99	282° 39'	0.79 м	246° 48'	56.72155	37.52121
2	576521.94	2191211.22	288° 50'	4.03 м	173° 49'	56.72155	37.52120
3	576523.24	2191207.41	300° 18'	4.32 м	168° 32'	56.72156	37.52114
4	576525.42	2191203.68	308° 52'	2.98 м	171° 26'	56.72158	37.52107
5	576527.29	2191201.36	321° 29'	3.44 м	167° 22'	56.72160	37.52104
6	576529.98	2191199.22	335° 03'	6.47 м	166° 26'	56.72162	37.52100
7	576535.85	2191196.49	340° 34'	8.96 м	174° 29'	56.72168	37.52096
8	576544.30	2191193.51	342° 19'	46.12 м	178° 14'	56.72175	37.52090
9	576588.24	2191179.51	342° 49'	14.8 м	179° 30'	56.72214	37.52067
10	576602.38	2191175.14	169° 28'	105.16 м	353° 20'	56.72227	37.52059
11	576498.99	2191194.36	98° 37'	22.76 м	250° 50'	56.72135	37.52093
12	576495.58	2191216.86	349° 28'	26.64 м	289° 09'	56.72132	37.52130

Заявитель:
Генеральный директор ООО ПБ «Промэкспод»
(подпись, расшифровка подписи)
К.В. Ласточкин

МП
(для юридических лиц и индивидуальных предпринимателей)





АДМИНИСТРАЦИЯ Талдомского городского округа Московской области

141900, Московская область, г. Талдом, пл. К. Маркса, д. 12
ИНН 5078001721 ОГРН 1025007830693

тел. 8-(49620)-6-36-32; тел. 8-(49620)-3-33-20
e-mail: taldom-rayon@mail.ru

№ _____

На № _____ от _____

В редакцию районной газеты «Заря»

Сообщение о возможном установлении публичного сервитута

Администрацией Талдомского городского округа Московской области рассматривается заявление Общества с ограниченной ответственностью Проектного Бюро «ПРОМЭКОВОД» на Государственную услугу «Установление публичного сервитута в порядке Главы V.7. Земельного кодекса Российской Федерации об установлении публичного сервитута» с ходатайством об установлении публичного сервитута на часть земельного участка с кадастровым номером 50:01:0000000:12180, расположенного на территории Талдомского городского округа Московской области, на 36 месяцев в целях строительства, реконструкции, эксплуатации, капитального ремонта инженерных сооружений местного значения, либо необходимых для технологического присоединения к сетям инженерно-технического обеспечения, а также сооружений, которые переносятся в связи с изъятием земельных участков.

*Ознакомиться с поступившим ходатайством об установлении публичного сервитута и схемой расположения границ публичного сервитута на кадастровом плане территории можно на сайте: <http://taldom-okrug.ru/>.

Председатель Комитета
по управлению имуществом

Н.Н. Никитухин